

Uchwała Nr
Rady Gminy Obrzycko
z dnia

w sprawie miejscowego planu zagospodarowania przestrzennego gminy Obrzycko dla obszaru położonego w obrębie geodezyjnym Piotrowo

Na podstawie art.18 ust.2 pkt. 5 ustawy z dnia 8 marca 1990r. o samorządzie gminnym (tekst jednolity – Dz. U. z 2020 r. poz. 713), art. 20 ust. 1 ustawy z dnia 27 marca 2003r. o planowaniu i zagospodarowaniu przestrzennym (tekst jednolity – Dz. U. z 2021 r. poz. 741 ze zmianami) oraz uchwały nr XIII/135/2020 Rady Gminy Obrzycko z dnia 27 lutego 2020 r., uchwała się co następuje:

Dział I
Przepisy ogólne

§ 1.1 Uchwała się miejscowy plan zagospodarowania przestrzennego gminy Obrzycko dla obszaru położonego w obrębie geodezyjnym Piotrowo, po stwierdzeniu, że nie narusza on ustaleń studium uwarunkowań i kierunków zagospodarowania przestrzennego gminy Obrzycko zatwierdzonego uchwałą Rady Gminy Obrzycko Nr XXVII/166/02 z dnia 28 września 2002 r., zmieniona uchwałami Rady Gminy Obrzycko: Nr XXVIII/189/09 z dnia 29 października 2009 r., Nr XXXVIII/272/2010 z dnia 22 września 2010 r., Nr IV/14/2011 z dnia 18 stycznia 2011 r., Nr X/53/2011 z dnia 31 sierpnia 2011 r., Nr V/42/2015 z dnia 26 maja 2015 r., Nr V/43/2015 z dnia 26 maja 2015 r., Nr V/44/2015 z dnia 26 maja 2015 r., Nr V/45/2015 z dnia 26 maja 2015 r., Nr V/46/2015 z dnia 26 maja 2015 r. oraz ... z dnia 2021 r.

2. Granice obszaru objętego planem oznaczono na rysunku planu w skali 1:1000.

3. Integralnymi częściami uchwały są następujące załączniki:

- 1) rysunek planu, o którym mowa w ust. 2, zwany dalej rysunkiem - stanowiący załącznik Nr 1,
- 2) rozstrzygnięcie dotyczące sposobu rozpatrzenia uwag do projektu miejscowego planu zagospodarowania przestrzennego gminy Obrzycko dla obszaru położonego w obrębie geodezyjnym Piotrowo - stanowiące załącznik Nr 2,
- 3) rozstrzygnięcie o sposobie realizacji zapisanych w planie inwestycji z zakresu infrastruktury technicznej, które należą do zadań własnych gminy oraz zasadach ich finansowania – stanowiące załącznik Nr 3.

§ 2. Ilekroć w ustaleniach niniejszej uchwały jest mowa o:

- 1) ustawie – należy przez to rozumieć ustawę z dnia 27 marca 2003 r. o planowaniu i zagospodarowaniu przestrzennym;
- 2) planie – należy przez to rozumieć ustalenia planu, o których mowa w § 1 niniejszej uchwały;
- 3) uchwale - należy przez to rozumieć niniejszą uchwałę Rady Gminy Obrzycko;
- 4) rysunku planu – należy przez to rozumieć załącznik graficzny do niniejszej uchwały;
- 5) przeznaczeniu podstawowym – należy przez to rozumieć dominujący, główny, sposób zagospodarowania terenu;
- 6) przeznaczeniu dopuszczalnym – należy przez to rozumieć inny niż podstawowy sposób zagospodarowania terenu uzupełniający i wzbogacający przeznaczenie podstawowe;
- 7) symbolu przeznaczenia – należy przez to rozumieć literowe oznaczenie poszczególnych terenów, określające ich przeznaczenie podstawowe lub przeznaczenie podstawowe i dopuszczalne;
- 8) terenie – należy przez to rozumieć obszar, wyznaczony liniami rozgraniczającymi oraz określony symbolem lub symbolem i numerem;
- 9) uciążliwości dla środowiska - należy przez to rozumieć zjawiska fizyczne lub stan powodujący przekroczenie standardów jakości środowiska określonych w przepisach odrębnych poza terenem do którego inwestor posiada tytuł prawny;
- 10) nieprzekraczalnej linii zabudowy - należy przez to rozumieć linię poza którą nie mogą się znajdować żadne elementy zabudowy z wyłączeniem małej architektury, ogrodzeń, dojazdów do budynków, obiektów infrastruktury technicznej, sieci uzbrojenia terenu;
- 11) powierzchni całkowitej zabudowy – należy przez to rozumieć sumę powierzchni kondygnacji parteru mierzonych po obrysie wszystkich budynków na działce budowlanej;

§ 3. 1 Na rysunku planu obowiązują następujące oznaczenia graficzne:

- 1) granice obszaru objętego planem;
- 2) nieprzekraczalne linie zabudowy;

- 3) linie rozgraniczające tereny o różnym przeznaczeniu lub różnych zasadach zagospodarowania,
 - 4) symbole przeznaczenia terenów;
 - 5) wymiarowanie w metrach.
2. Na rysunku planu naniesiono nieobowiązujące oznaczenia graficzne – informacyjne.
 3. Zasady i wymagania określone w § 5-12 i § 14, odnoszą się do całego obszaru objętego planem.

Dział II Przeznaczenie terenów

§ 4. W obrębie obszaru objętego planem ustala się następujące przeznaczenia terenów:

- 1) tereny usług i produkcji, oznaczone na rysunku symbolem: UP,

Dział III Zasady ochrony i kształtowania ładu przestrzennego

§ 5. Na obszarze objętym planem kształtowanie i ochronę ładu przestrzennego należy realizować poprzez przestrzeganie zasad zabudowy określonych niniejszą uchwałą w tym usytuowanie budynków w obrębie linii zabudowy z uwzględnieniem szczegółowych zapisów § 13, zachowanie określonych gabarytów budynków oraz zachowanie minimalnej i maksymalnej intensywności zabudowy.

Dział IV Zasady ochrony środowiska, przyrody i krajobrazu

§ 6. Na obszarze objętym planem ochronę środowiska, przyrody i krajobrazu należy realizować poprzez zakaz lokalizacji przedsięwzięć mogących zawsze znacząco oddziaływać na środowisko z wyłączeniem obiektów infrastruktury technicznej.

Dział V Zasady ochrony dziedzictwa kulturowego i zabytków oraz dóbr kultury współczesnej

§ 7. 1. Na obszarze objętym planem nie występuje zabudowa historyczna znajdująca się w Rejestrze Zabytków oraz w Gminnej Ewidencji Zabytków.

2. Na obszarze objętym planem nie występują stanowiska archeologiczne.

Dział VI Wymagania wynikające z potrzeb kształtowania przestrzeni publicznych

§ 8. Na obszarze objętym planem nie występują obszary przestrzeni publicznej, w rozumieniu ustawy.

Dział VII Szczegółowe zasady i warunki scalania i podziału nieruchomości objętych planem miejscowym

§ 9. 1 Na obszarze objętym planem nie wyznacza się terenów wymagających przeprowadzenia scaleń i podziału nieruchomości.

2. Dopuszcza się scalanie i podział zgodnie z warunkami szczegółowymi oraz przepisami odrębnymi.
3. Na obszarze objętym planem określa się następujące zasady i warunki scalania i podziału nieruchomości:
 - 1) minimalna szerokość frontu działki 22m;
 - 2) kąt położenia granic działek w stosunku do pasa drogowego od 65⁰ do 90⁰;
 - 3) minimalne powierzchnie działek 2000m².

Dział VIII Szczególne warunki zagospodarowania terenów oraz ograniczenia w ich użytkowaniu, w tym zakaz zabudowy

§ 10. 1. Nakaz zachowania odległości od istniejących i projektowanych sieci infrastruktury technicznej zgodnie z przepisami odrębnymi i pozostałymi ustaleniami planu.

Dział IX

Sposób i termin tymczasowego zagospodarowania, urządzania i użytkowania terenów

§ 11. Na obszarze planu nie dopuszcza się tymczasowego zagospodarowania i nie określa się sposobu i terminu tymczasowego zagospodarowania, urządzania i użytkowania terenów.

Dział X

Granice i sposoby zagospodarowania terenów lub obiektów podlegających ochronie, ustalonych na podstawie odrębnych przepisów, w tym terenów górniczych, a także obszarów

szczególnego zagrożenia powodzią, obszarów osuwania się mas ziemnych, krajobrazów priorytetowych określonych w audycie krajobrazowym oraz w planach zagospodarowania przestrzennego województwa

- §12.** 1. W zakresie granic i sposobu zagospodarowania terenów podlegających ochronie, ustalonych na podstawie odrębnych przepisów ujawnia się, że obszar objęty planem jest położony w obrębie Głównego Zbiornika Wód Podziemnych (GZWP) nr 146 „Jezioro Bytyńskie – Wronki – Trzciel” oraz w obrębie Specjalnego Obszaru Ochrony Natura 2000 – obszary ptasie - Puszcza Notecka PLB 300015.
2. Przyjęty w planie sposób zagospodarowania terenów winien uwzględniać ograniczenia wynikające z przepisów odrębnych.
3. W związku z brakiem występowania w obszarze objętym planem pozostałych terenów lub obiektów podlegających ochronie, ustalonych na podstawie odrębnych przepisów w tym terenów górniczych, obszarów szczególnego zagrożenia powodzią, obszarów osuwania się mas ziemnych, krajobrazów priorytetowych określonych w audycie krajobrazowym oraz w planach zagospodarowania przestrzennego województwa nie zachodzi potrzeba określenia ich granic i sposobów zagospodarowania.

Dział XI

Warunki szczegółowe zabudowy i zagospodarowania terenów, w tym zasady kształtowania zabudowy oraz wskaźniki zagospodarowania terenu, maksymalna i minimalna intensywność zabudowy, minimalny udział procentowy powierzchni biologicznie czynnej, maksymalna wysokość zabudowy, minimalna liczba miejsc do parkowania i sposób ich realizacji, gabaryty obiektów

§13. Dla terenów usług i produkcji, oznaczonych na rysunku planu symbolem **UP**, ustala się:

- 1) przeznaczenie podstawowe: zabudowa usługowa, produkcyjna,;
- 2) przeznaczenie dopuszczalne: składy i magazyny, handel;
- 3) maksymalną wysokość budynku III kondygnacje nadziemne, w tym poddasze użytkowe pod dachem płaskim lub dwu i wielospadowym, o nachyleniu połaci dachowych maks. 45⁰;
- 4) wysokość okapu maks. 12,0 m, a wysokość do kalenicy maks. 15,0 m od poziomu terenu;
- 5) maksymalną wysokość budowli 15,0 m od poziomu terenu;
- 6) min. wskaźnik intensywności zabudowy - 0,01; rozumianej jako stosunek powierzchni całkowitej zabudowy w odniesieniu do powierzchni działki budowlanej;
- 7) maks. wskaźnik intensywności zabudowy - 0,7; rozumianej jako stosunek powierzchni całkowitej zabudowy w odniesieniu do powierzchni działki budowlanej;
- 8) min. powierzchnię biologicznie czynną na 15% powierzchni działki budowlanej;
- 9) lokalizację min. 1 stanowiska parkingowego na każde 100 m² powierzchni użytkowej budynku lub min. 3 miejsc parkingowych na 10 zatrudnionych;
- 10) realizację miejsc parkingowych w obrębie budynków garażowych lub w obrębie parkingu otwartego na terenie działki budowlanej;
- 11) prawo realizacji stacji transformatorowych oraz innych obiektów infrastruktury technicznej na działkach o wielkości min. 25 m²;
- 12) prawo do realizacji niezbędnej infrastruktury technicznej.

Dział XII

Zasady modernizacji, rozbudowy i budowy systemów komunikacji i infrastruktury technicznej w tym miejsca przeznaczone na parkowanie pojazdów zaopatrzonych w kartę parkingową

§14. 1 Na obszarze objętym planem ustala się następujące zasady modernizacji, rozbudowy i budowy systemów komunikacji i infrastruktury technicznej:

- 1) obsługa komunikacyjna z przyległych dróg położonych poza granicami planu z zachowaniem przepisów odrębnych z zakresu dróg publicznych;
- 2) powiązanie sieci infrastruktury technicznej z układem sieci zewnętrznych posiadających swój przebieg poza granicami planu;
- 3) dopuszcza się możliwość remontu i modernizacji istniejących sieci i urządzeń infrastruktury technicznej, na zasadach określonych w przepisach odrębnych;
- 4) dopuszcza się likwidację istniejących sieci i urządzeń infrastruktury technicznej;
- 5) zasilanie w energię elektryczną z istniejących i projektowanych stacji transformatorowych, liniami kablowymi zgodnie z przepisami odrębnymi;
- 6) zasilanie w gaz z istniejących i projektowanych podziemnych gazociągów;
- 7) dopuszcza się rozbudowę, uzupełnienie i likwidację istniejących sieci telekomunikacyjnych z możliwością sukcesywnej przebudowy istniejących linii napowietrznych na linie telefoniczne kablowe podziemne;

- 8) dla istniejących napowietrznych linii elektroenergetycznych prawo do ich skablowania lub przełożenia, zgodnie z przepisami odrębnymi;
 - 9) odprowadzenie wód opadowych i roztopowych w ramach terenu do gruntu oraz systemu kanalizacji deszczowej, z zachowaniem przepisów odrębnych i z uwzględnieniem obowiązku podczyszczenia przed odprowadzeniem tych wód do odbiornika;
 - 10) odprowadzenie ścieków bytowych, komunalnych i przemysłowych do systemu kanalizacji sanitarnej;
 - 11) możliwość realizacji lokalnego, zakładowego systemu kanalizacji sanitarnej z własną oczyszczalnią ścieków;
 - 12) zaopatrzenie w wodę z gminnej sieci wodociągowej;
 - 13) do celów grzewczych i grzewczo - technologicznych należy stosować paliwa płynne i gazowe charakteryzujące się niskimi wskaźnikami emisji z wykorzystaniem urządzeń o wysokiej sprawności,
 - 14) dopuszcza się realizację urządzeń służących wykorzystaniu alternatywnych, odnawialnych źródeł energii, z wyłączeniem elektrowni wiatrowych;
 - 15) zagospodarowanie odpadów zgodnie z uchwałą w sprawie regulaminu utrzymania czystości i porządku w gminie oraz przepisami odrębnymi z uwzględnieniem selektywnej zbiórki odpadów,
 - 16) urządzenia infrastruktury technicznej projektować zgodnie z wymogami określonymi w przepisach szczególnych.
2. Z uwagi na położenie terenów objętych planem poza strefami zamieszkania, oraz nie wyznaczenie w planie terenów dróg, odstępuje się od określenia zasad modernizacji, rozbudowy i budowy miejsc przeznaczonych na parkowanie pojazdów zaopatrzonej w kartę parkingową.

Dział XIII Ustalenia końcowe

§15. Ustala się stawkę 30% służącą naliczeniu opłaty, o której mowa w art. 36 ust. 4 ustawy z dnia 27 marca 2003r. o planowaniu i zagospodarowaniu przestrzennym, dla terenów wyznaczonych w planie.

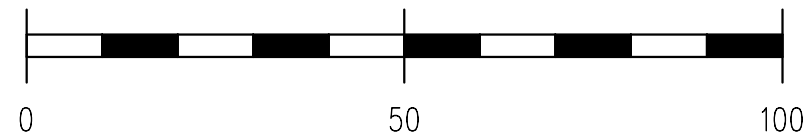
§16. Wykonanie uchwały powierza się Wójtowi Gminy Obrzycko.

§17. Uchwała wchodzi w życie po upływie 14 dni od daty ogłoszenia w Dzienniku Urzędowym Województwa Wielkopolskiego.

Przewodniczący
Rady Gminy Obrzycko

MIEJSCOWY PLAN ZAGOSPODAROWANIA PRZESTRZENNEGO GMINY OBRZYCKO DLA OBSZARU POŁOŻONEGO W OBRĘBIE GEODEZYJNYM PIOTROWO

RYSUNEK PLANU



SKALA 1: 1000

WYRYS ZE STUDIUM UWARUNKWAŃ
I KIERUNKÓW ZAGOSPODAROWANIA PRZESTRZENNEGO
GMINY OBRZYCKO

— GRANICA OBSZARU OBJĘTEGO PLANEM

ZAŁĄCZNIK NR 1
DO UCHWAŁY NR / / 2021
RADY GMINY OBRZYCKO
Z DNIA 2021 r.

UCHWAŁA OGŁOSZONA
W DZIENNIKU URZĘDOWYM
WOJEWODZTWA WIELKOPOLSKIEGO
POZ.
Z DNIA 2021 r.

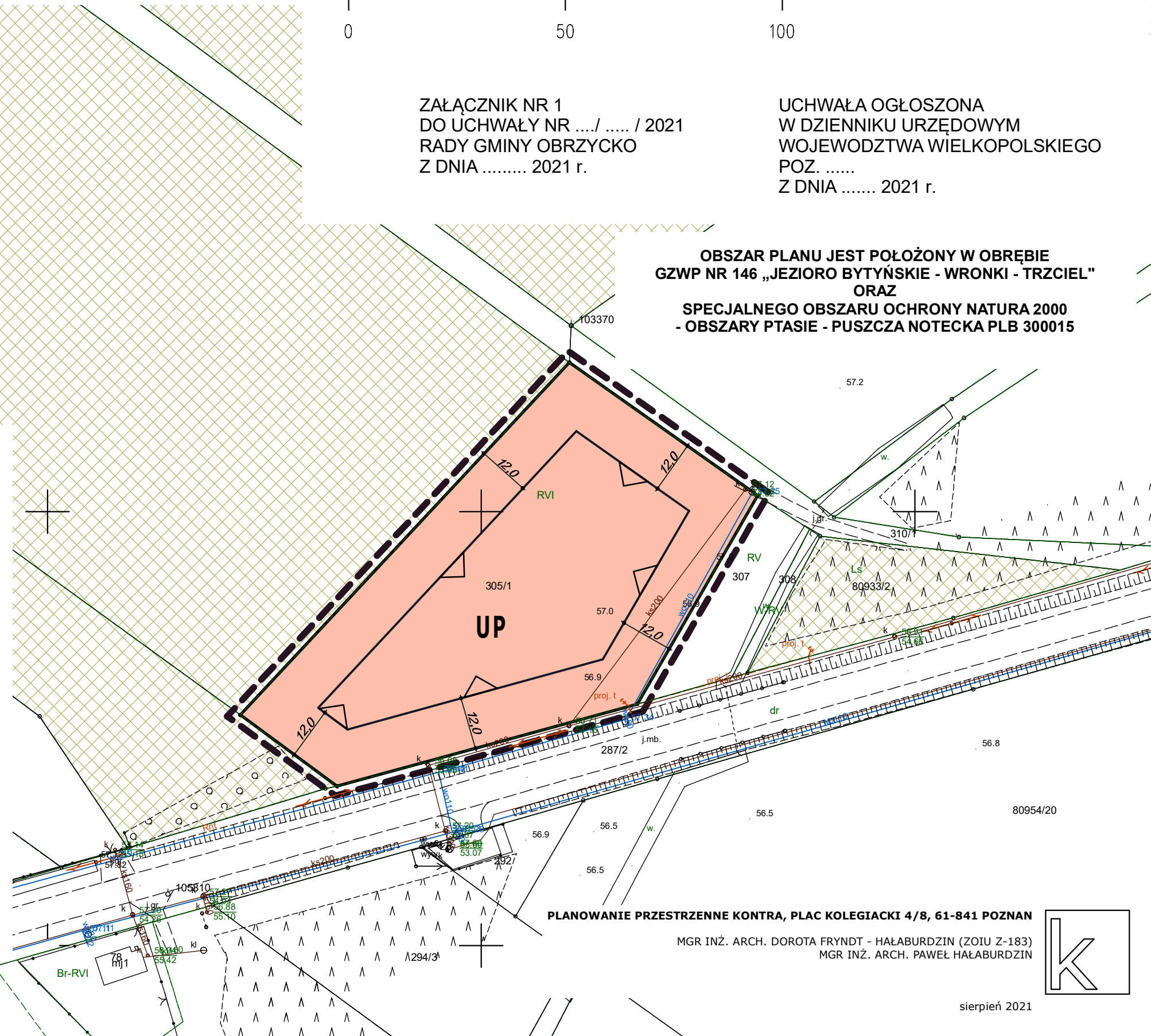
OBSZAR PLANU JEST POŁOŻONY W OBRĘBIE
GZWP NR 146 „JEZIORO BYTYŃSKIE - WRONKI - TRZCIEL”
ORAZ
SPECJALNEGO OBSZARU OCHRONY NATURY 2000
- OBSZARY PTASIE - PUSZCZA NOTECKA PLB 300015

OZNACZENIA OBOWIĄZUJĄCE

- GRANICA OBSZARU OBJĘTEGO PLANEM
- LINIE ROZGRANICZAJĄCE TERENY O RÓŻNYM PRZEZNACZENIU LUB RÓŻNYCH ZASADACH ZAGOSPODAROWANIA
- NIEPRZEKRACZALNA LINIA ZABUDOWY
- TERENY USŁUG I PRODUKCJI
- WYMIAROWANIE W METRACH

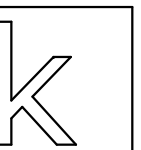
OZNACZENIA INFORMACYJNE

- LASY



PLANOWANIE PRZESTRZENNE KONTRA, PLAC KOLEGIACKI 4/8, 61-841 POZNAŃ

MGR INŻ. ARCH. DOROTA FRYNDT - HAŁABURDZIN (ZOIU Z-183)
MGR INŻ. ARCH. PAWEŁ HAŁABURDZIN



sierpień 2021

Rozstrzygnięcie Rady Gminy Obrzycko

o sposobie rozpatrzenia uwag wniesionych do projektu miejscowego planu zagospodarowania przestrzennego gminy Obrzycko dla obszaru położonego w obrębie geodezyjnym Piotrowo wraz z prognozą oddziaływania na środowisko

Na podstawie art.20 ust. 1 ustawy z dnia 23 marca 2003 r. o planowaniu i zagospodarowaniu przestrzennym (tekst jednolity – Dz. U. z 2021 r. poz. 741 ze zmianami)

Rada Gminy Obrzycko:

nie rozstrzyga, o sposobie rozpatrzenia uwag wniesionych do projektu miejscowego planu zagospodarowania przestrzennego gminy Obrzycko dla obszaru położonego w obrębie geodezyjnym Piotrowo.

UZASADNIENIE

Przedmiotowy projekt planu miejscowego, zgodnie z ustawą z dnia 27 marca 2003 r. o planowaniu i zagospodarowaniu przestrzennym, był wyłożony do publicznego wglądu w dniach od ... 2021 r. do ... 2021 r.

Dnia ... 2021 r. odbyła się dyskusja publiczna nad przyjętymi w projekcie planu miejscowego rozwiązaniami, natomiast uwagi do tego projektu były przyjmowane do dnia 2021 r.

W ustawowym terminie nie wniesiono żadnych uwag

Przewodniczący
Rady Gminy Obrzycko

Rozstrzygnięcie Rady Gminy Obrzycko

o sposobie realizacji zapisanych w planie inwestycji z zakresu infrastruktury technicznej należących do zadań własnych gminy oraz zasadach ich finansowania, zgodnie z przepisami o finansach publicznych.

Na podstawie art. 20 ust. 1 ustawy z 27 marca 2003 r. o planowaniu i zagospodarowaniu przestrzennym (tekst jednolity – Dz. U. z 2021 r. poz. 741 ze zmianami) Rada Gminy Obrzycko rozstrzyga, co następuje:

§1.1 Na obszarze objętym miejscowym planem zagospodarowania przestrzennego gminy Obrzycko dla obszaru położonego w obrębie geodezyjnym Piotrowo wymagana jest rozbudowa sieci wodociągowej, kanalizacji ścieków sanitarnych i deszczowych.

1. Zadania inwestycyjne w ramach inwestycji własnej Gminy Obrzycko, obejmujące wykonanie ww. elementów infrastruktury technicznej, realizowane będą etapowo z wyodrębnieniem w I etapie sieci wodociągowej i kanalizacji sanitarnej, na podstawie warunków przyłączenia wydanych przez właściwy zakład branżowy, w oparciu o plany inwestycyjne Gminy Obrzycko i właściwego zakładu branżowego.

§2. Finansowanie zadania inwestycyjnego będzie odbywać się poprzez:

- 1) środki własne Gminy Obrzycko;
- 2) środki właściwego zakładu branżowego;
- 3) kredyty i pożyczki bankowe;
- 4) inne środki zewnętrzne;
- 5) udział inwestorów w finansowaniu, w ramach porozumień o charakterze cywilno - prawnym lub w formie partnerstwa publiczno - prywatnego, a także właścicieli nieruchomości.

Przewodniczący
Rady Gminy Obrzycko

UZASADNIENIE

UCHWAŁY NR ... 2021
RADY GMINY OBRZYCKO
z dnia 2021 r.

w sprawie miejscowego planu zagospodarowania przestrzennego gminy Obrzycko dla obszaru położonego w obrębie geodezyjnym Piotrowo

Prace dotyczące planu prowadzone były w trybie ustawy z dnia 27 marca 2003 r. o planowaniu i zagospodarowaniu przestrzennym, na podstawie Uchwały Nr XIII/135/2020 Rady Gminy Obrzycko z dnia 27 lutego 2020 r. w sprawie przystąpienia do sporządzenia miejscowego planu zagospodarowania przestrzennego gminy Obrzycko dla obszaru położonego w obrębie geodezyjnym Piotrowo.

Konieczność opracowania planu wynika z potrzeby regulacji procesów inwestycyjnych poprzez ustalenie zasad koegzystencji projektowanej zabudowy usługowej i produkcyjnej względem istniejącej infrastruktury technicznej w oparciu o wskazania studium uwarunkowań i kierunków zagospodarowania gminy Obrzycko oraz istniejący układ komunikacyjny.

Przyjęte w planie miejscowym rozwiązania są zgodne z ustaleniami „Studium uwarunkowań i kierunków zagospodarowania przestrzennego gminy Obrzycko”.

1. W planie miejscowym w następujący sposób zrealizowano wymogi wynikające z art. 1 ust. 2-4 ustawy z dnia 27 marca 2003 r. o planowaniu i zagospodarowaniu przestrzennym:
 - 1) **Wymogi ładu przestrzennego, w tym urbanistyki i architektury oraz walory architektoniczne i krajobrazowe** uwzględniono biorąc pod uwagę istniejący stan i sposób zagospodarowania obszaru opracowania oraz wskazania studium uwarunkowań dla przedmiotowego terenu. Na podstawie analizy szerszego kontekstu istniejącej zabudowy oraz uwarunkowań glebowych i przyrodniczych wyodrębniono podstawowe jednostki zabudowy dla których ustalono linie zabudowy oraz określono szczegółowe parametry i wskaźniki kształtowania zabudowy oraz zagospodarowania, w tym: wysokość zabudowy, minimalny udział powierzchni biologicznie czynnej oraz wskaźniki intensywność zabudowy.
 - 2) **Wymagania ochrony środowiska w tym gospodarowania wodami i ochrony gruntów rolnych i leśnych** uwzględniono, ustalając m.in. zagospodarowanie odpadów zgodnie z ustawą o utrzymaniu czystości i porządku w gminie oraz przepisami odrębnymi z uwzględnieniem selektywnej zbiórki odpadów, odprowadzenie wód opadowych i roztopowych w ramach terenu do gruntu oraz systemu kanalizacji deszczowej, z zachowaniem przepisów odrębnych i z uwzględnieniem obowiązku podczyszczenia przed odprowadzeniem tych wód do odbiornika; odprowadzenie ścieków bytowych, komunalnych i przemysłowych do systemu kanalizacji sanitarnej; możliwość realizacji lokalnego, zakładowego systemu kanalizacji sanitarnej z własną oczyszczalnią ścieków; zaopatrzenie w wodę z gminnej sieci wodociągowej; dopuszcza się realizację indywidualnych ujęć wodnych (studni) do potrzeb gospodarczych; do celów grzewczych i grzewczo - technologicznych należy stosować paliwa płynne i gazowe charakteryzujące się niskimi wskaźnikami emisji z wykorzystaniem urządzeń o wysokiej sprawności, dopuszcza się realizację urządzeń służących wykorzystaniu alternatywnych, odnawialnych źródeł energii, z wyłączeniem elektrowni wiatrowych.
 - 3) **Wymagania ochrony dziedzictwa kulturowego i zabytków oraz dóbr kultury współczesnej** uwzględniono w planie miejscowym poprzez uwzględnienie wniosków i uzgodnienie projektu planu miejscowego z Wojewódzkim Konserwatorem Zabytków.
 - 4) **Wymagania ochrony zdrowia oraz bezpieczeństwa ludzi i mienia a także potrzeby osób niepełnosprawnych** uwzględniono poprzez zawiadomienie i zaopiniowanie projektu planu ze stosownymi organami oraz poprzez określenie zasad wyznaczenia miejsc postojowych przeznaczonych na parkowanie pojazdów zaopatrzonych w kartę parkingową, zgodnie z zasadami i normatywem wynikającymi z przepisów odrębnych.
 - 5) **Walory ekonomiczne przestrzeni oraz prawo własności** zostały wzięte pod uwagę poprzez sporządzenie projektu planu dopasowanego do istniejącej struktury własności

minimalizującego ewentualne straty wynikające z potencjalnego obniżenia wartości gruntów a zarazem przez utrzymanie i kontynuację istniejących funkcji.

- 6) **Potrzeby obronności i bezpieczeństwa państwa** zrealizowano poprzez zawiadomienie oraz uzgodnienie projektu planu do stosownych organów wojskowych, ochrony granic oraz bezpieczeństwa państwa.
- 7) **Potrzeby interesu publicznego** zrealizowano zarówno poprzez uwzględnienie opinii i uzgodnienie projektu planu z organami administracji publicznej.
- 8) **Potrzeby w zakresie rozwoju infrastruktury technicznej w szczególności sieci szerokopasmowych** zrealizowano poprzez dopuszczenie rozbudowy sieci infrastruktury technicznej w obrębie terenów objętych projektem planu.
- 9) **Zapewnienie udziału społeczeństwa w pracach nad planem miejscowym, w tym przy użyciu środków komunikacji elektronicznej** podczas prac nad projektem planu nastąpiło poprzez:
 - a) ogłoszenie, obwieszczenie i zawiadomienie o przystąpieniu do projektu planu i zbieraniu wniosków do planu, w tym za pomocą środków komunikacji elektronicznej;
 - b) ogłoszenie, obwieszczenie i zawiadomienie o wyłożeniu projektu planu do publicznego wglądu i możliwości składania uwag do planu, w tym za pomocą środków komunikacji elektronicznej;
 - c) zorganizowanie dyskusji publicznej nad przyjętymi w projekcie planu rozwiązaniami.
- 10) **Zachowano pełną jawność i przejrzystość procedur planistycznych** podczas prac nad projektem planu poprzez możliwość wglądu w dokumentację planistyczną na każdym etapie sporządzania projektu planu.
- 11) **Potrzebę zapewnienia odpowiedniej ilości i jakości wody, do celów zaopatrzenia ludności** zrealizowano poprzez organicznie obszaru potencjalnej zabudowy do terenów przyległych do już zainwestowanych. Dla obszaru opracowania zaopatrzenie w wodę odbywać się będzie istniejącymi i projektowanymi wodociągami zlokalizowanymi w otaczających drogach publicznych i wewnętrznych. W prognozie skutków finansowych przewidziano stosowne kwoty związane z lokalną rozbudową infrastruktury wodociągowej.
- 12) **Zachowanie równowagi, przy ustalaniu przeznaczenia terenu lub określaniu potencjalnego sposobu zagospodarowania i korzystania z terenu, między interesem publicznym a interesami prywatnymi** rozstrzygnięto poprzez przyjęcie w projekcie wyważonych rozwiązań zapewniających utrzymanie istniejącego układu komunikacyjnego oraz ustalenie zasad zabudowy gwarantujących minimalizację uciążliwości ruchem związanym z obsługą terenów usługowo – produkcyjnych wobec istniejącej zabudowy związanej z funkcją mieszkalną.
- 13) **Wymagania ładu przestrzennego, efektywnego gospodarowania przestrzenią oraz walorów ekonomicznych przestrzeni, w przypadku sytuowania nowej zabudowy** zapewniono poprzez kontynuację istniejącego sposobu użytkowania oraz ograniczenie projektowanej zabudowy do terenów już zainwestowanych z uwzględnieniem korekt wynikających ze wskazań sporządzonych na potrzeby planu opracowań: ekofizjografii, prognozy oddziaływania na środowisko oraz prognozy skutków finansowych uchwalenia planu. Tego rodzaju założenia pozwalają na efektywne gospodarowanie przestrzenią z zachowaniem walorów ekonomicznych zastanej przestrzeni. Takie podejście pozwoliło również na zminimalizowanie transportochłonności układu przestrzennego.

2. Zgodność z wynikami analizy, o której mowa w art. 32 ust. 1, wraz data uchwały rady gminy, o której mowa w art. 32 ust. 2 ustawy o planowaniu i zagospodarowaniu przestrzennym

Przedmiotowy mpzp jest zgodny z wynikami oceny aktualności studium uwarunkowań i kierunków zagospodarowania przestrzennego i miejscowych planów zagospodarowania przestrzennego oraz zmian w zagospodarowaniu przestrzennym gminy Obrzycko, stanowiącej załącznik do uchwały nr Rady Gminy Obrzycko z dnia r., w sprawie oceny aktualności studium uwarunkowań i kierunków zagospodarowania przestrzennego gminy Obrzycko oraz miejscowych planów zagospodarowania przestrzennego miasta obowiązujących na terenie gminy Obrzycko.

3. Wpływ na finanse publiczne, w tym budżet gminy

Ze względu na charakter planu miejscowego oraz istniejący stan zainwestowania terenu, realizacja ustaleń mpzp nie będzie miała istotnego wpływu na finanse publiczne, w tym na budżet gminy. Zakres obciążenia budżetu gminy został określony w sporządzonej na potrzeby planu miejscowego „Prognozie skutków finansowych uchwalenia planu”. Projekt planu nie zakłada realizacji inwestycji obciążających budżet publiczny.

Plan uzyskał opinię Gminnej Komisji Urbanistyczno-Architektonicznej oraz wymagane przepisami odrębnymi opinie i niezbędne uzgodnienia. W związku z wnioskami wynikającymi z opinii i uzgodnień do projektu planu wprowadzone zostały niezbędne zmiany.

Na etapie wyłożenia projektu planu do publicznego wglądu wpłynęły uwagi, które zostały częściowo uwzględnione / nieuwzględnione. W związku z powyższym Wójt Gminy Obrzycko zgodnie z art. 17 pkt 14 w/w. ustawy o planowaniu i zagospodarowaniu przestrzennym przedstawił Radzie Gminy Obrzycko projekt uchwały wraz z załącznikami.

Uchwalenie przedmiotowego miejscowego planu zagospodarowania przestrzennego, stworzy nowe podstawy prawne do wydawania decyzji administracyjnych dotyczących zagospodarowania przedmiotowego obszaru.