




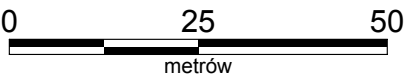
# CZĘŚCIOWA ZMIANA MIEJSCOWEGO PLANU ZAGOSPODAROWANIA PRZESTRZENNEGO DLA TERENU POŁOŻONEGO W OBRĘBIE EWIDENCYJNYM PIOTROWO

ZAŁĄCZNIK NR 1 DO UCHWAŁY NR ...  
RADY GMINY OBRZYCKO  
Z DNIA ... 2026 R.








STUDIUM UWARUNKOWAŃ I KIERUNKÓW  
ZAGOSPODAROWANIA PRZESTRZENNEGO GMINY OBRZYCKO  
SKALA 1 : 10 000



-  GRANICA OBSZARU OBJĘTEGO ZMIANĄ PLANU
-  TERENY ROZWOJU ZAINWESTOWANIA WIEJSKIEGO O SPRECYZOWANYM PRZEZNACZENIU /MN/

SKALA 1:1000 

## LEGENDA

-  GRANICA OBSZARU OBJĘTEGO ZMIANĄ PLANU
-  GRANICA OBSZARU CZĘŚCI OBJĘTEJ UCHWAŁĄ NR XIII/87/2008 NA DOTYCHCZASOWYCH ZASADACH
-  LINIE ROZGRANICZAJĄCE TERENY O RÓŻNYM PRZEZNACZENIU
-  PROPONOWANY PODZIAŁ WEWNĘTRZNY
-  NIEPRZEKRACZALNA LINIA ZABUDOWY
-  **1MN** TERENY ZABUDOWY MIESZKANIOWEJ JEDNORODZINNEJ
-  **1KDW** TERENY DRÓG WEWNĘTRZNYCH

